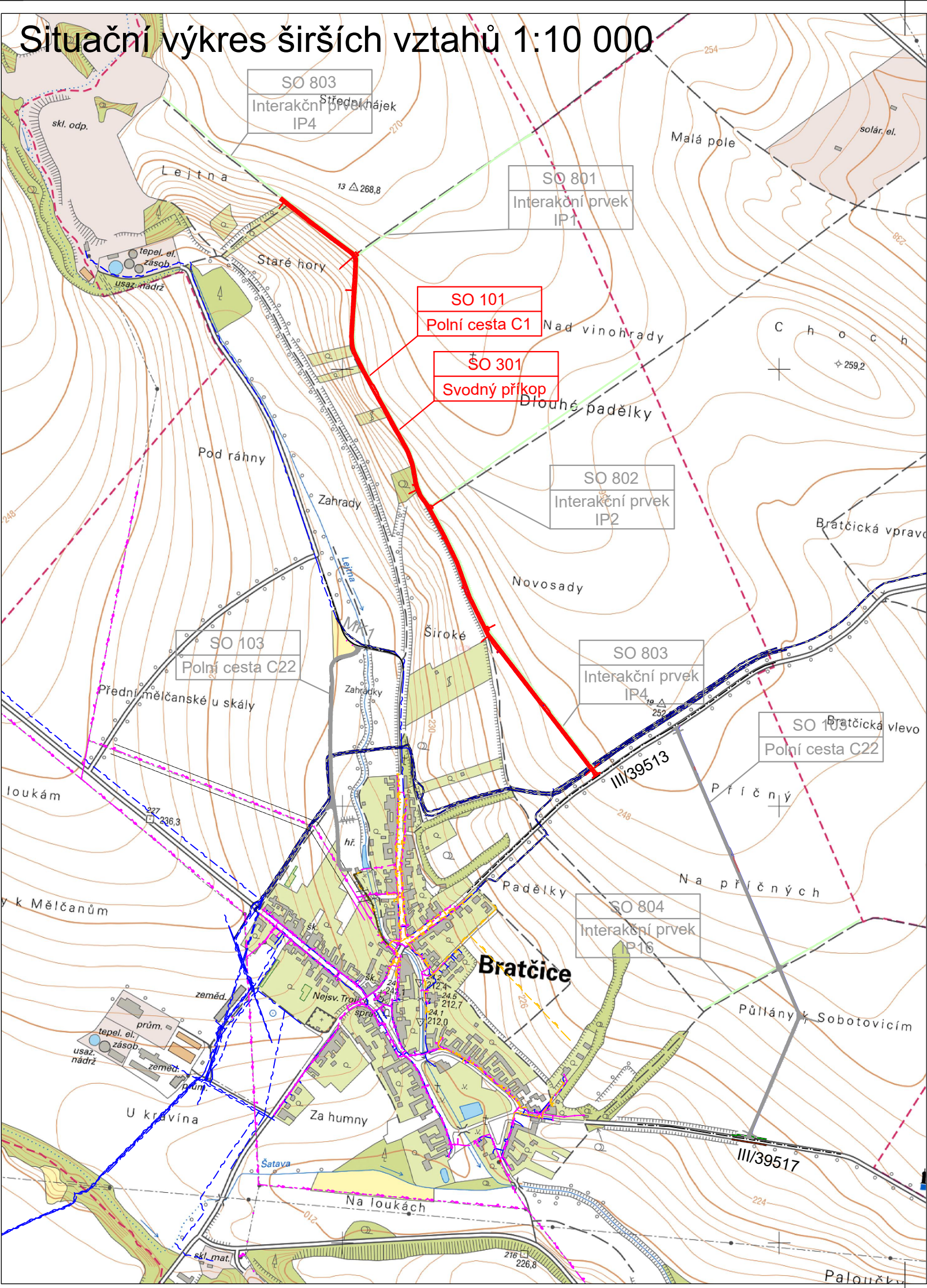


Situační výkres širších vztahů 1:10 000



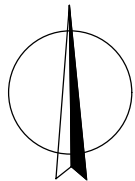
LEGENDA:


- HRANICE K.Ú.
- REALIZOVANÉ STAVEBNÍ OBJEKTY
- NEREALIZOVANÉ STAVEBNÍ OBJEKTY
- ELEKTRO VN NADZ.
- ELEKTRO NN PODZ./NADZ.
- PLYNOVOD VTL
- PLYNOVOD STL
- VODOVOD
- KANALIZACE
- SDĚLOVACÍ VEDENÍ
- OCHRANNÁ PÁSMA SÍTÍ TI
- VRSTEVNICE
- NAVRŽENÉ PRVKY ZELENĚ

POZNÁMKA:

- Bude vytyčena technická infrastruktura, včetně protokolárního záznamu
- V případě, že nebude ověřeno předpokládané umístění technické infrastruktury je nutné navrhnout případná opatření, případně návrh přešit

Souřadnicový systém: S-JTSK; Výškový systém: Bpv



<div><div><div><div>ageris</div><div>POZEMKOVÉ ÚPRAVY, KRAJINNÁ EKOLOGIE</div></div></div><div>AGERIS s.r.o., Jeřábkova 5, 602 00, Brno, Tel./fax: +420 545 241 842, www.ageris.cz</div></div>		Autorizace	
Vedoucí projektu	Ing. Ivo Podracký		
Zodpovědný projektant	Ing. Josef Koňářik		
Navrhl / Vypracoval	Bc. Jakub Hloušek		
Kreslil / CAD	Bc. Jakub Hloušek		
Investor	ČR - SPÚ, Krajský pozemkový úřad pro Jihomoravský kraj, Pobočka Brno		
<div>Akce</div> <div>Polní cesty, PEO a doprovodná zeleň v k.ú. Bratčice</div> <div>Část</div> <div>C. Situační výkresy</div>		Stupeň	DSP, DPS
		Formát	2xA4
		Datum	2022
		Čís. zakázky	2022/01
		Soubor	
		Měřítko	1:10 000
Název přílohy	Příloha č.		Paré č.
Situační výkres širších vztahů		C.1.	